ZŠ A MŠ MIROVICE

Základní škola a mateřská škola Mirovice, okres Písek
Komenského. 4, 398 06 Mirovice
382 274 300 e-mail: zsmirovice@zsmirovice.cz www.zsmirovice.cz

DIGITÁLNÍ UČEBNÍ MATERIÁL

Pořadové číslo DUM	264
Jméno autora	Jana Klimentová
Datum, ve kterém byl DUM vytvořen	19. 1. 2012
Ročník, pro který je DUM určen	7. – 8. + 7.S
Vzdělávací oblast (klíčová slova)	Moskva, Petrohrad, Volha, Jenisej, Sibiř, Dálný východ, nerostné suroviny, pohoří Ural, Elbrus, Kaspické moře.
Metodický list - výstižný popis způsobu použití DUM	Nové učivo

EVROPSKÁ UNIE
MINISTERSTVO ŠKOLSTVÍ, MLÁDEŽE A TĚLOVÝCHOVY
OP Vzdělávání pro konkurenceschopnost
INVESTICE DO ROZVOJE VZDĚLÁVÁNÍ

Ruská federace
(Российская Федерация)



Rusko

- *Po rozpadu Sovětského svazu v roce 1991 se stalo Rusko jeho hlavním následnickým státem. Se svou rozlohou 17 075 400 km² je největším státem na světě. Leží na většině území severní Asie a na značné části východní Evropy.*

Geografie Ruska

- *Rusko zabírá téměř 12% světové souše. Je řídce osídleno, protože většina jeho území leží v nepříznivých oblastech. Na severu ho obklopují okrajová moře Severního ledového oceánu - Barentsovo a Karské moře, moře Laptěvů a Východosibiřské moře, na východě pak Tichý oceán s mořem Ochotským a Beringovým a na jihovýchodě moře Japonské. Pohoří Ural rozděluje Rusko na evropskou a asijskou část. Většina obyvatel žije v Evropské části. Na východ od Uralu leží jedna z největších nížin světa – bažinatá Západosibiřská rovina. jezero Bajkal s hloubkou 1637 m představuje největší zásobárnu sladké vody na světě. V asijské části se nachází pohoří Kavkaz s nejvyšší horou Elbrusem (5642 m).*

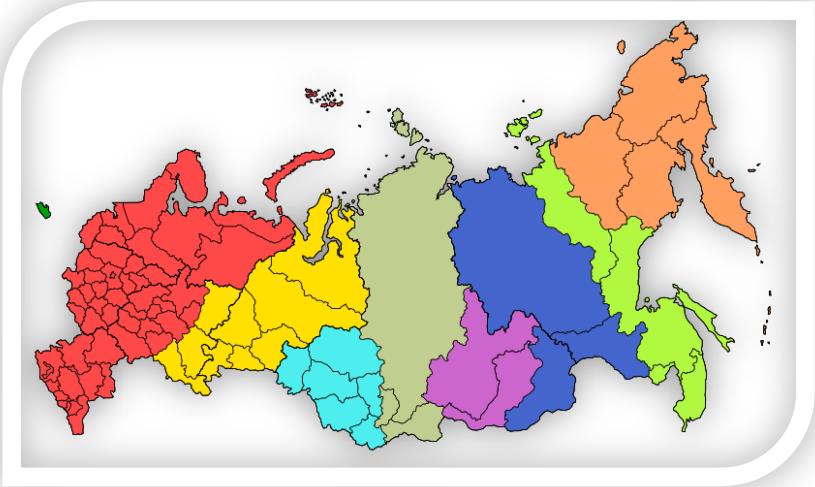

Vodstvo

- *Ruskou federaci obklopují moře tří světových oceánů – Severního ledového, Tichého a Atlantického. Největší řeka Ruska je Jenisej, nejdelší Ob a Irtyš - společně tvoří sedmou nejdelší řeku světa. K úmoří Atlantiku patří Don a Dněpr, řeka Ural a hospodářsky nejvyužívanější Volha ústí do bezodtokého Kaspického moře.*
- *V Rusku se nachází mnoho jezer různých původů a velikostí - Největší z nich je slané Kaspické moře, Bajkal (nejhlubší jezero světa - 1637 m) Na severozápadě země leží jezero Ladožské, Oněžské, Čudské a další. Během 20. století bylo vybudováno množství přehradních jezer, zejména na Volze, Angaře a dalších řekách.*

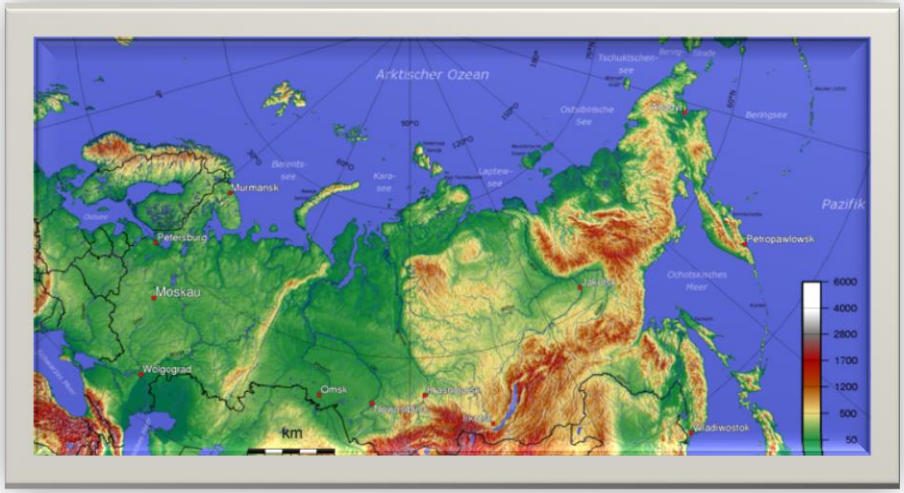

Podnebí

- *Ruská federace je rozsáhlou zemí, a proto zde najdeme několik rozdílných klimatických oblastí. Pro počasí v severním a středním Rusku je charakteristické velké střídání teplot v průběhu roku. Jaro a podzim jsou o něco studenější než ve střední Evropě. Na druhé straně jsou zimy podstatně chladnější a to nejen na severu, ale také v centrálním Rusku. Na jihovýchodě, tedy v oblasti stepí jsou velmi nízké teploty v zimě a naopak velmi vysoké v létě, kdy také málo prší. Na černomořském pobřeží jsou zimy mírné a léta příjemně teplá. Pro oblast Sibiře jsou typické velice nízké teploty v zimě, léta jsou krátká a četnými srážkami. Celá Sibiř a Dálný východ se nacházejí v pásmu věčné zmrzlé půdy, která působí značné problémy při výstavbě.*

- *Podnebné pásy: Polární pás (nejsevernější oblasti), mírný pás, subpolární pás, subtropický pás (pobřeží Černého moře).*

Města Ruské federace nad 1 000 000 obyvatel (odhad 2008)

#	Město	Federální okruh	Obyvatelstvo
1.	Moskva	Centrální	10 485 075
2.	Petrohrad	Severozápadní	4 880 620
3.	Novosibirsk	Sibiřský	1 462 015
4.	Jekatěrinburg	Uralský	1 378 441
5.	Nižnij Novgorod	Povolžský	1 343 553
6.	Samara	Povolžský	1 243 346
7.	Omsk	Sibiřský	1 178 822
8.	Kazaň	Povolžský	1 142 673
9.	Čeljabinsk	Uralský	1 122 958
10.	Rostov na Donu	Jižní	1 104 865
11.	Ufa	Povolžský	1 092 600

Obecná fakta o Rusku

- ***Rozloha***: *17 075 400 km² (1. na světě) z toho 0,5 % vodní plochy*
- ***Nejvyšší bod***: *Elbrus (Эльбрус) (5642 m n. m.)*
- ***Náboženství***: *křesťanství (silně převládá pravoslaví), islám, buddhismus*
- ***Počet obyvatel***:*142 914 136*
- ***Hlavní město***: *Moskva*
- ***Hustota zalidnění***:*8,4 ob. / km²*
- ***Vznik***: *25. prosinec 1991 (rozpadem SSSR)*
- ***Státní zřízení***: *federativní poloprezidentská republika*
- ***Jazyk***: *ruština, jazyky jednotlivých autonomních oblastí a republik*
- ***Měna***: *rubl (RUB)*

Ruský jazyk

- *Oficiálním jazykem je ruština, kterou ovládá naprostá většina obyvatel Ruska. některé autonomní celky vedle ruštiny používají místní jazyky (tatarština, čuvaština ad.) – celkem tak Rusko oficiálně hovoří 31 jazyky. Jediným oficiálním písmem je cyrilice, neboli azbuka, v níž musí být zapisovány úřední dokumenty, což platí i pro jazyky, které používají také latinku.*

А	Б	В	Г	Д	Е	Ё	Ж	З	И	Й
К	Л	М	Н	О	П	Р	С	Т	У	Ф
Х	Ц	Ч	Ш	Щ	Ъ	Ы	Ь	Э	Ю	Я

Obyvatelstvo

- *Rusko je devátým nejlidnatějším státem světa. Rozmístění obyvatelstva je nerovnoměrné: většina obyvatel žije v evropské části Ruska, zatímco území Sibiře jsou skoro neosídlená, proto je také hustota osídlení v průměru jen 8 obyv./km². Průměrná délka života je 69 let.*

Náboženství

- *Nejrozšířenější náboženství v Rusku má pravoslavné křesťanství, dominantní církví je Ruská pravoslavná církev, k níž se hlásí více než polovina obyvatelstva.*



Členění Ruska

- *Rusko se člení na 83 federativních subjektů. Federální subjekty v současnosti dělí Ruskou federaci na 21 republik, 46 oblastí, 9 krajů, 4 autonomní okruhy, 1 autonomní oblast a na 2 federální města.*

Historie - Sovětský Svaz

Союз Сове́тских Социалисти́ческих Респу́блик (СССР)

- *-Byl to socialistický stát, který existoval v Euroasii v letech 1922 až 1991.*
- *-Komunistická velmoc do roku 1990*

Vlajka

Těžba surovin a zemědělství

- *Hlavními těženými surovinami jsou ropa, zemní plyn, hnědé uhlí a nikl. Rusko má ohromné zásoby ropy a titanu. V zemi existují velké společnosti, zaměřené na těžbu ropy (Jukos, Sibněft, Juganskněftěgaz). Ruský plynárenský gigant Gazprom je největší firmou na světě zabývající se těžbou plynu. Příjmy z těžby tvoří podstatnou část ruské ekonomiky. Významnými komoditami rostlinné a živočišné výroby jsou brambory, ječmen, pšenice, luštěniny, cukrová řepa; vepřové, drůbeží a skopové maso; rybolov.*

Ruský rubl

ODKAZY, ZDROJE

Text: http://cs.wikipedia.org/wiki/Rusko;
[citováno 19.1.2012];
licence: Creative Commons

Obrázky: 1. - http://cs.wikipedia.org/wiki/Soubor:Flag_of_Russia.svg
2.- http://cs.wikipedia.org/wiki/Soubor:Coat_of_Arms_of_the_Russian_Federation.svg
3.- http://cs.wikipedia.org/wiki/Soubor:Map_of_Russia_-_Time_Zones_%28April_2010%29.svg
licence: Creative Commons; autor: Lokal_Profil
4.- http://cs.wikipedia.org/wiki/Soubor:Russland_topo.png
licence: GNU Free Documentation License
5.- http://cs.wikipedia.org/wiki/Soubor:Russia-Moscow-Cathedral_of_Christ_the_Saviour-6.jpg
licence: Creative Commons
6.- http://cs.wikipedia.org/wiki/Soubor:Russian-regions.png
licence: GNU Free Documentation License
7.- http://cs.wikipedia.org/wiki/Soubor:Flag_of_the_Soviet_Union.svg
8.- http://cs.wikipedia.org/wiki/Soubor:Rouble.jpg